

[illegible]

[PP PGŽ](#), [- PP PGŽ](#)

---

 IZRADA: JAVNA USTANOVA ZAVOD ZA PROSTORNO UREĐENJE PRIMORSKO - GORANSKE ŽUPANIJE, Splita 2/II, 51 000 Rijeka, tel: 051/ 351-772, Internet: [www.zavod.pgz.hr](http://www.zavod.pgz.hr), e-mail: [zavod@pgz.hr](mailto:zavod@pgz.hr)

## UVJETI KORIŠTENJA, UREĐENJA I ZAŠTITE PROSTORA

## UVJETI KORIŠTENJA, UREĐENJA I ZAŠTITE PROSTORA









## GRANICE

 DRŽAVNA GRANICA

 ŽUPANIJSKA GRANICA

 OPĆINSKA/ GRADSKA GRANICA

## PODRUČJA POSEBNIH OGRANIČENJA U KORIŠTENJU PROSTORA

-  GLAVNI VODOTOCI
-  OSTALI VODOTOCI
-  JEZERA
-  UMJETNA VODNA TIJELA (akumulacije i retencije)
-  OROGRAFSKI SLIV
-  UGROŽENA PODRUČJA OD UMJETNIH POPLAVA
-  POPLAVNA PODRUČJA
-  PRIRODNA RETENCIJA

## PODRUČJA PRIMJENE POSEBNIH MJERA UREĐENJA I ZAŠTITE

## ZAŠTITA POSEBNIH VRIJEDNOSTI I OBILJEŽJA

- ## Sanacija
- 1. PODRUČJE, ČJELINE I UGROŽENI DJELOVI UGROŽENOG OKOLIŠA- VODE
  - 2. PODRUČJE, ČJELINE I UGROŽENI DJELOVI UGROŽENOG OKOLIŠA- MORE
  - 3. PODRUČJE, ČJELINE I UGROŽENI DJELOVI UGROŽENOG OKOLIŠA- ZRAK
  - 4. PODRUČJE, ČJELINE I UGROŽENI DJELOVI UGROŽENOG OKOLIŠA- TLO
  - 5. NAPUŠTENO EKSPLOATACIJSKO POLJE
  - 6. KOMUNALNO ODLAGALIŠTE OTPADA- NESANIRANO
  - 7. NAPUŠTENO ODLAGALIŠTE OPASNOG OTPADA

Potencijalno ugroženo područje

- NAFTOVOD

## PODRUČJA I DIJELOVI PRIMJENE PLANSKIH MJERA ZAŠTITE

- POSEBNIH OBILJEZJA



### 3. UVJETI KORIŠTENJA, UREĐENJA I ZAŠTITE PROSTORA

**3d. PODRUČJA I DIJELOVI  
UGROŽENOG OKOLIŠA I  
PODRUČJA POSEBNIH  
OGRAIČENJA U  
KORIŠTENJU**

[illegible]